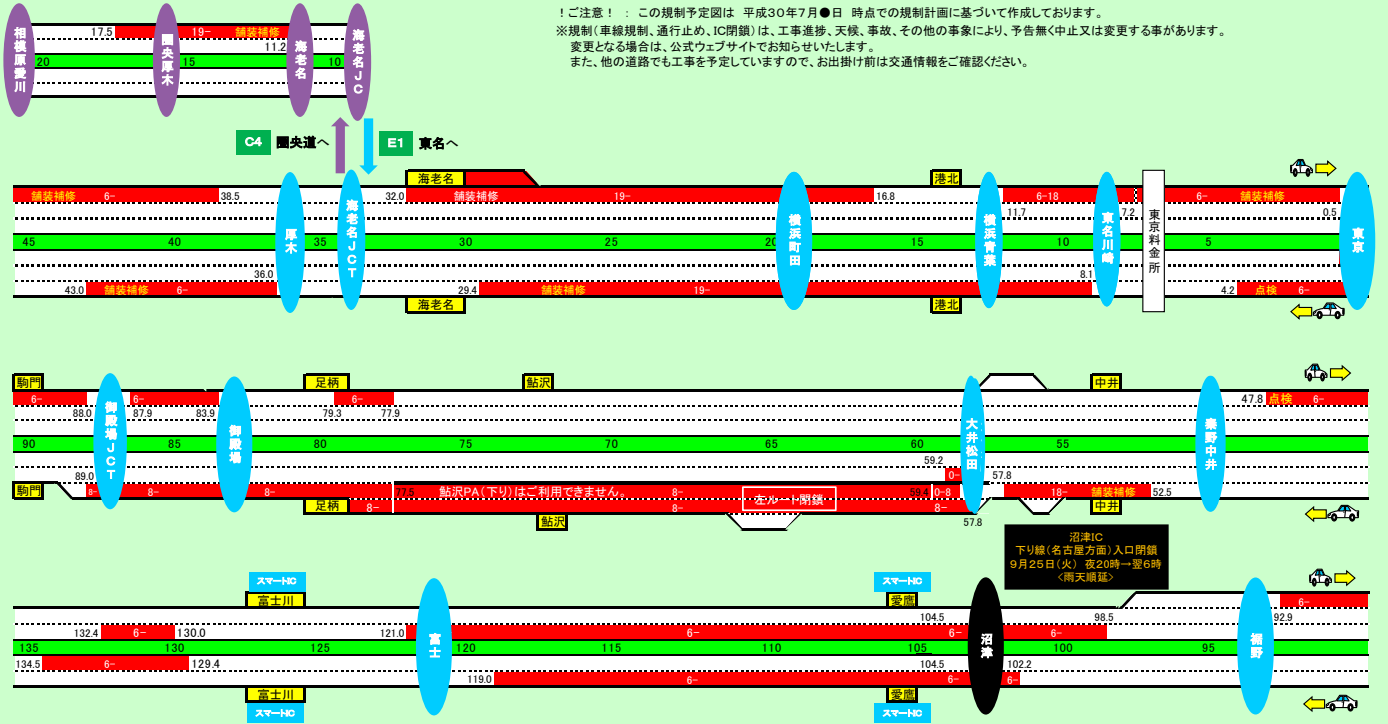
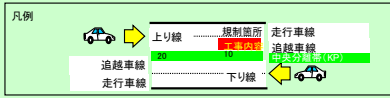


！ご注意！：この規制予定図は平成30年7月●日時点での規制計画に基づいて作成しております。  
 ※規制(車線規制、通行止め、IC閉鎖)は、工事進捗、天候、事故、その他の事象により、予告無く中止又は変更する事があります。  
 変更となる場合は、公式ウェブサイトでお知らせいたします。  
 また、他の道路でも工事を予定していますので、お出掛け前は交通情報をご確認ください。



図の見方：  
 6-18 赤色の着色部分が車線規制箇所です。赤色内の数字は車線規制を行う時間帯です。この例では「6-18」ですので、6:00~18:00の間で車線規制を行います。  
 6- 車線規制箇所付近の黒文字は車線規制開始、終了箇所の位置(KP)を示したものです。  
 終わりの時刻が表示されていないものは、本日以降も引き続き車線規制を継続いたします。この例では6:00から始まり、24:00以降も引き続き連続して車線規制を行います。  
 0-6/20- 深夜0:00~6:00まで車線規制を行った後、昼間は車線規制を行いません。そして、20:00より車線規制を再開します。  
 ※一部区間では夜間のみ車線規制を実施する箇所がございます。



主な工事内容

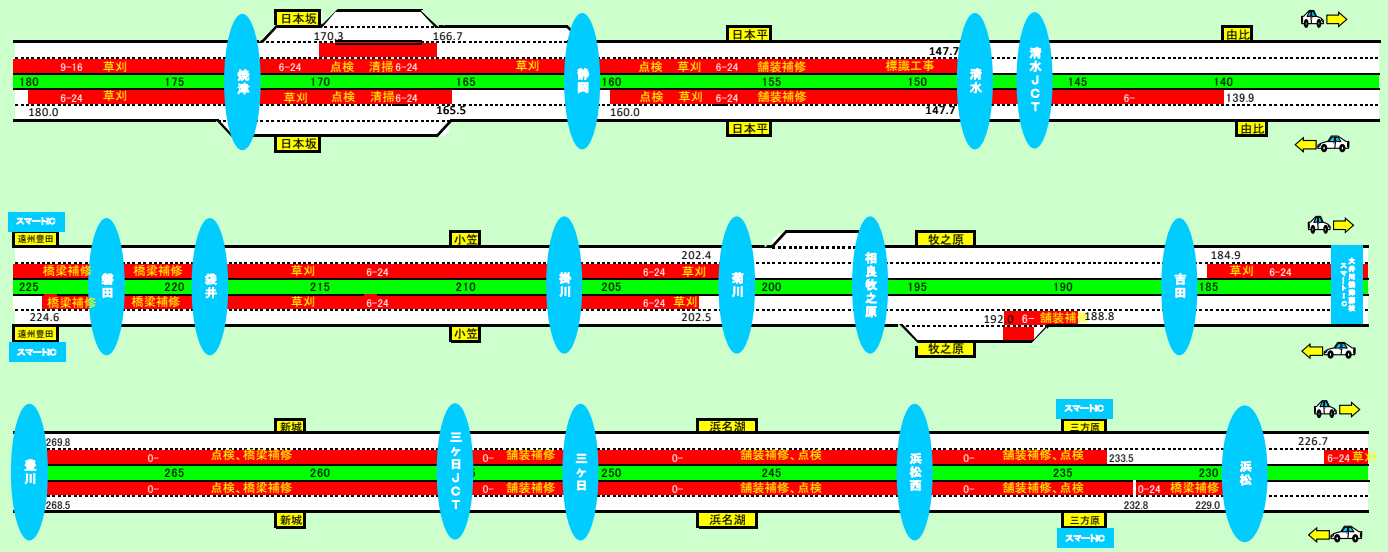
- 舗装補修 : 傷んだ舗装をなおしています
- 防護柵取替 : ガードレールを取替えています
- 床版防水 : 橋梁床版の防水を行っています
- 橋梁補強(補修) : 橋の補強(補修)を行っています
- 清掃 : トンネル、排水こうなどの清掃をしています
- 草刈 : 草刈・せん定作業をしています
- 点検 : 橋の点検をしています

天候等により工事予定を変更する場合があります。詳しくは、公式Webサイトをご確認ください。

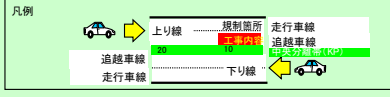
所要時間情報や規制情報は [tomei-info.com](http://tomei-info.com) 東名集中工事 検索

東名集中工事専用ダイヤル (NEXCO中日本お客様センター) 0120-922-229

！ご注意！：この規制予定図は平成30年7月●日時点での規制計画に基づいて作成しております。  
 ※規制(車線規制、通行止め、IC閉鎖)は、工事進捗、天候、事故、その他の事象により、予告無く中止又は変更する事があります。  
 変更となる場合は、公式ウェブサイトでお知らせいたします。  
 また、他の道路でも工事を予定していますので、お出掛け前は交通情報をご確認ください。



図の見方：  
 6-18 赤色の着色部分が車線規制箇所です。赤色内の数字は車線規制を行う時間帯です。この例では「6-18」ですので、6:00~18:00の間で車線規制を行います。  
 6- 車線規制箇所付近の黒文字は車線規制開始、終了箇所の位置(KP)を示したものです。  
 終わりの時刻が表示されていないものは、本日以降も引き続き車線規制を継続いたします。この例では6:00から始まり、24:00以降も引き続き連続して車線規制を行います。  
 0-6/20- 深夜0:00~6:00まで車線規制を行った後、昼間は車線規制を行いません。そして、20:00より車線規制を再開します。  
 ※一部区間では夜間のみ車線規制を実施する箇所がございます。



主な工事内容

- 舗装補修 : 傷んだ舗装をなおしています
- 防護柵取替 : ガードレールを取替えています
- 床版防水 : 橋梁床版の防水を行っています
- 橋梁補強(補修) : 橋の補強(補修)を行っています
- 清掃 : トンネル、排水こうなどの清掃をしています
- 草刈 : 草刈・せん定作業をしています
- 点検 : 橋の点検をしています

天候等により工事予定を変更する場合があります。詳しくは、公式Webサイトをご確認ください。

所要時間情報や規制情報は [tomei-info.com](http://tomei-info.com) 東名集中工事 検索

東名集中工事専用ダイヤル (NEXCO中日本お客様センター) 0120-922-229